


附件

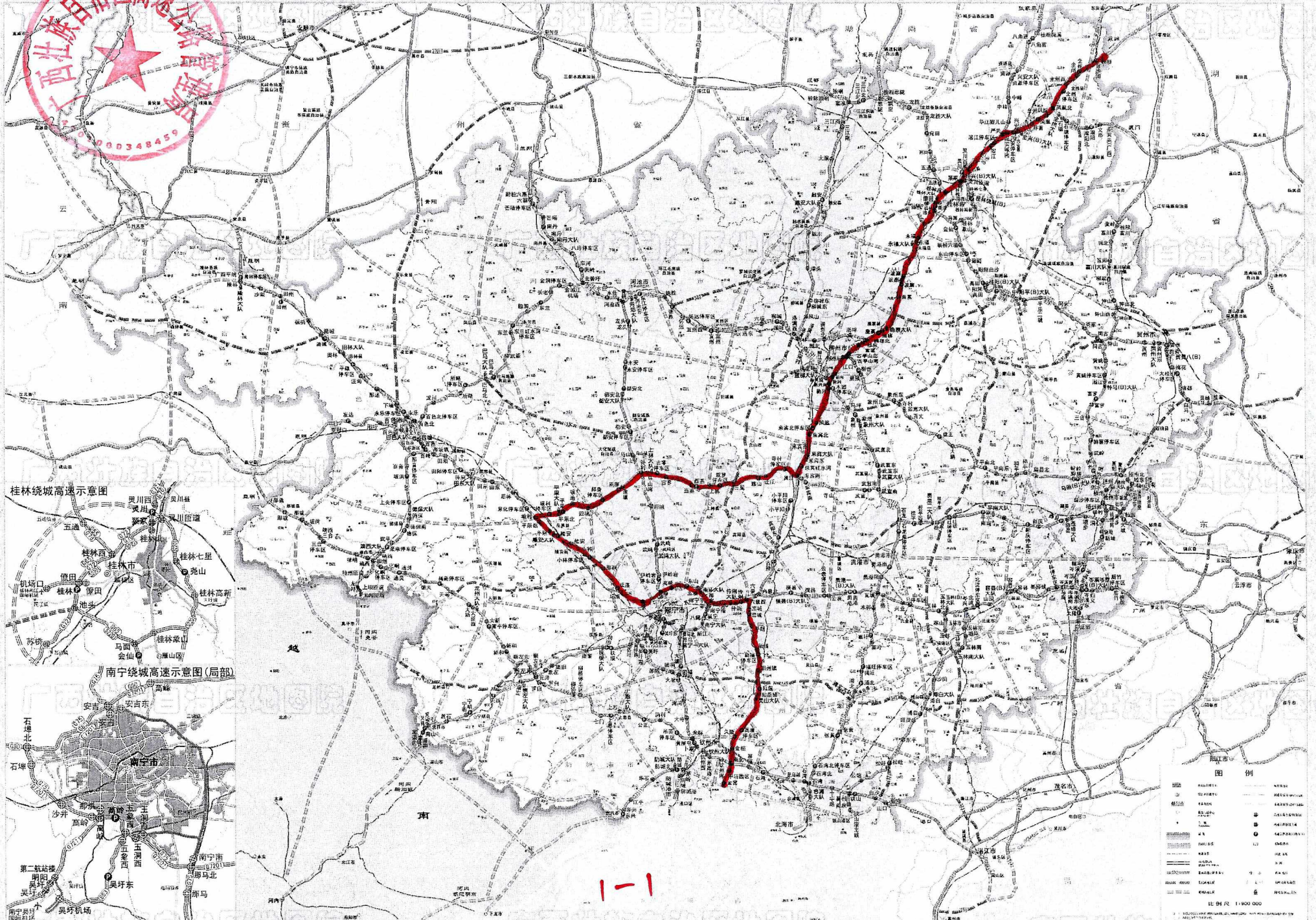


大件运输主通道统计表

通道序号	所含路线情况						省界点情况			备注
	路线序号	路线编号	路线名称	路线类别	起点名称	终点名称	省界点序号	相邻省份名称	省界点名称	
通道1	1-1	S43-G80-S52-G72	六钦高速-广昆高速-武平高速-泉南高速	国家高速、省级高速	中马园区收费站	桂湘收费站	桂湘1	湖南	桂湘收费站	
	1-2	S43-G72-G80-G2518	六钦高速-泉南高速-广昆高速-深岑高速	国家高速、省级高速	中马园区收费站	横垌收费站	桂粤1	广东	横垌收费站	
	1-3	S43-G75-G7212-G80-G2518	六钦高速-兰海高速-柳北高速-广昆高速-深岑高速	国家高速、省级高速	中马园区收费站	横垌收费站	桂粤1	广东	横垌收费站	
	1-4	S43-G80-G69-S60	六钦高速-广昆高速-银百高速-合那高速	国家高速、省级高速	中马园区收费站	那桑收费站	桂滇1	云南	那桑收费站	
	1-5	G72-S52-G80-G69-S60	泉南高速-武平高速-广昆高速-银百高速-合那高速	国家高速、省级高速	桂湘收费站	那桑收费站	桂湘1、桂滇1	湖南、云南	桂湘收费站、那桑收费站	
	...									
通道2	2-1	G2518-G80-G69-S60	深岑高速-广昆高速-银百高速-合那高速	国家高速、省级高速	横垌收费站	那桑收费站	桂粤1、桂滇1	广东、云南	横垌收费站、那桑收费站	
	2-2	G2518-G80-G7212-G75-S43-G80-G69-S60	深岑高速-广昆高速-柳北高速-兰海高速-六钦高速-广昆高速-银百高速-合那高速	国家高速、省级高速	横垌收费站	那桑收费站	桂粤1、桂滇1	广东、云南	横垌收费站、那桑收费站	

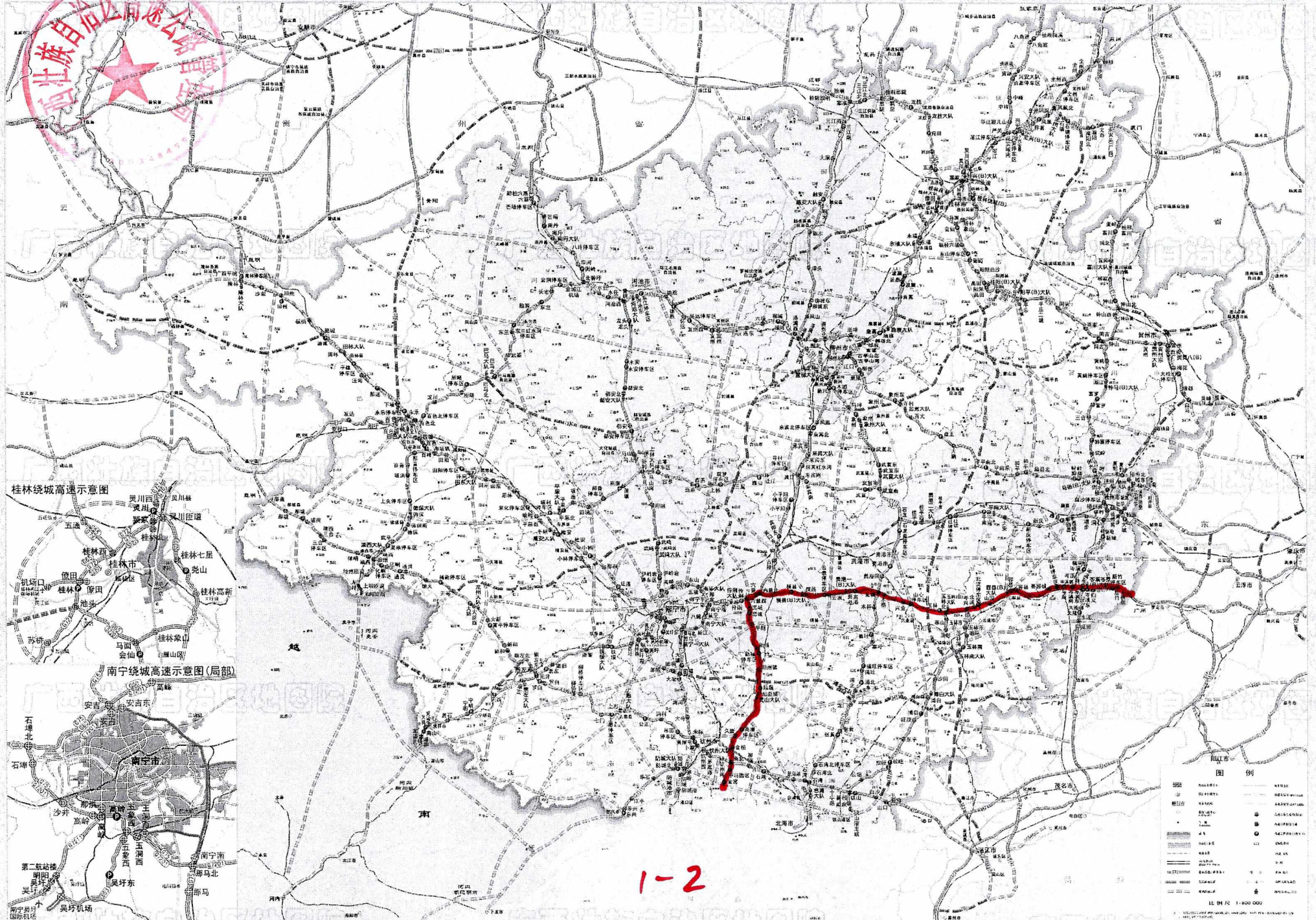
广西高速公路网路线示意图

工作用图



广西高速公路网路线示意图

工作用图



1-2

图例

高速公路	一级公路	二级公路	三级公路	四级公路
省道	县道	乡道	村道	专用公路
铁路	公路桥	涵洞	隧道	渡口
城市	镇	乡	村	居民点
河流	湖泊	水库	沼泽	其他

比例尺 1:500,000

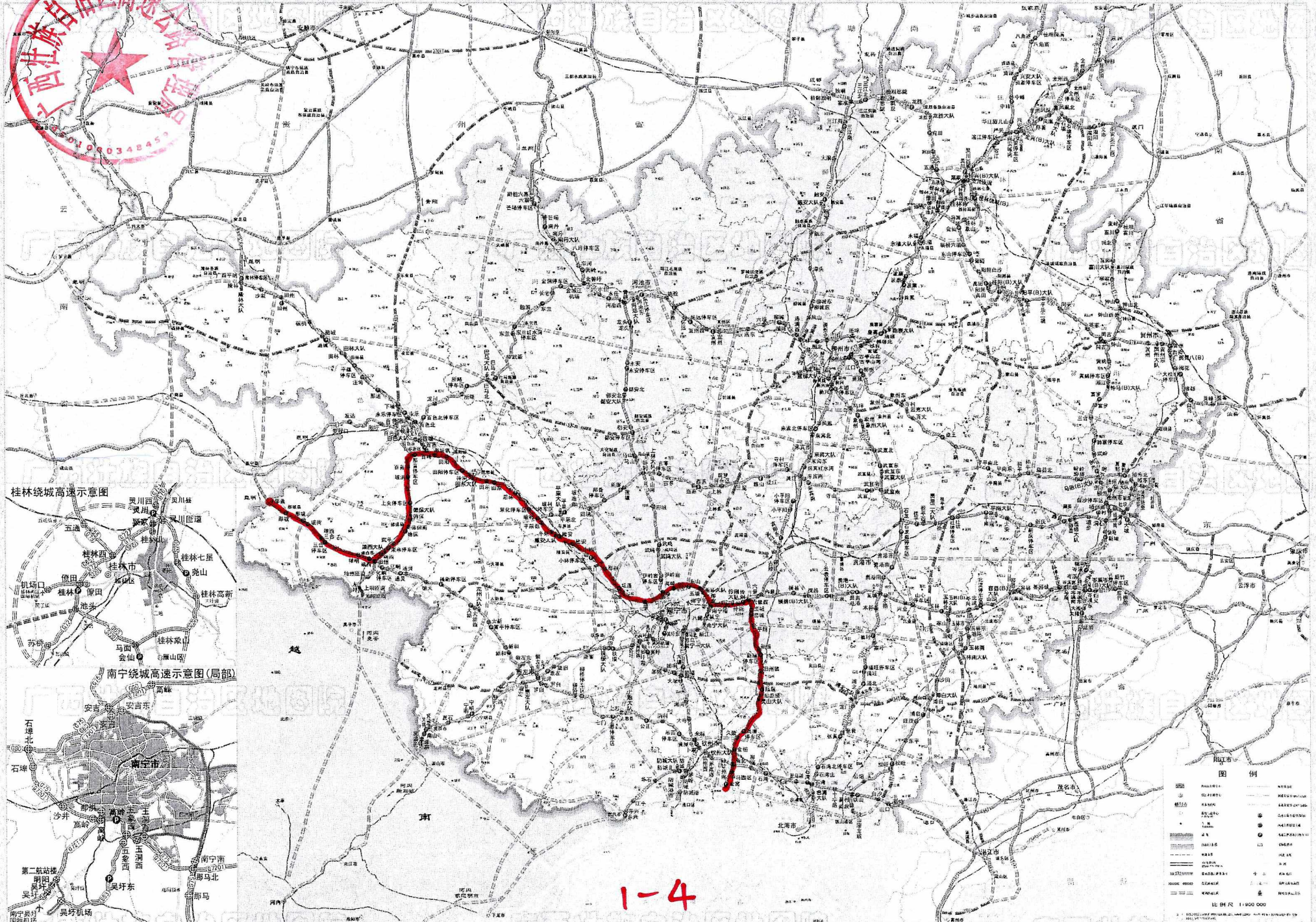
广西高速公路网路线示意图

工作用图



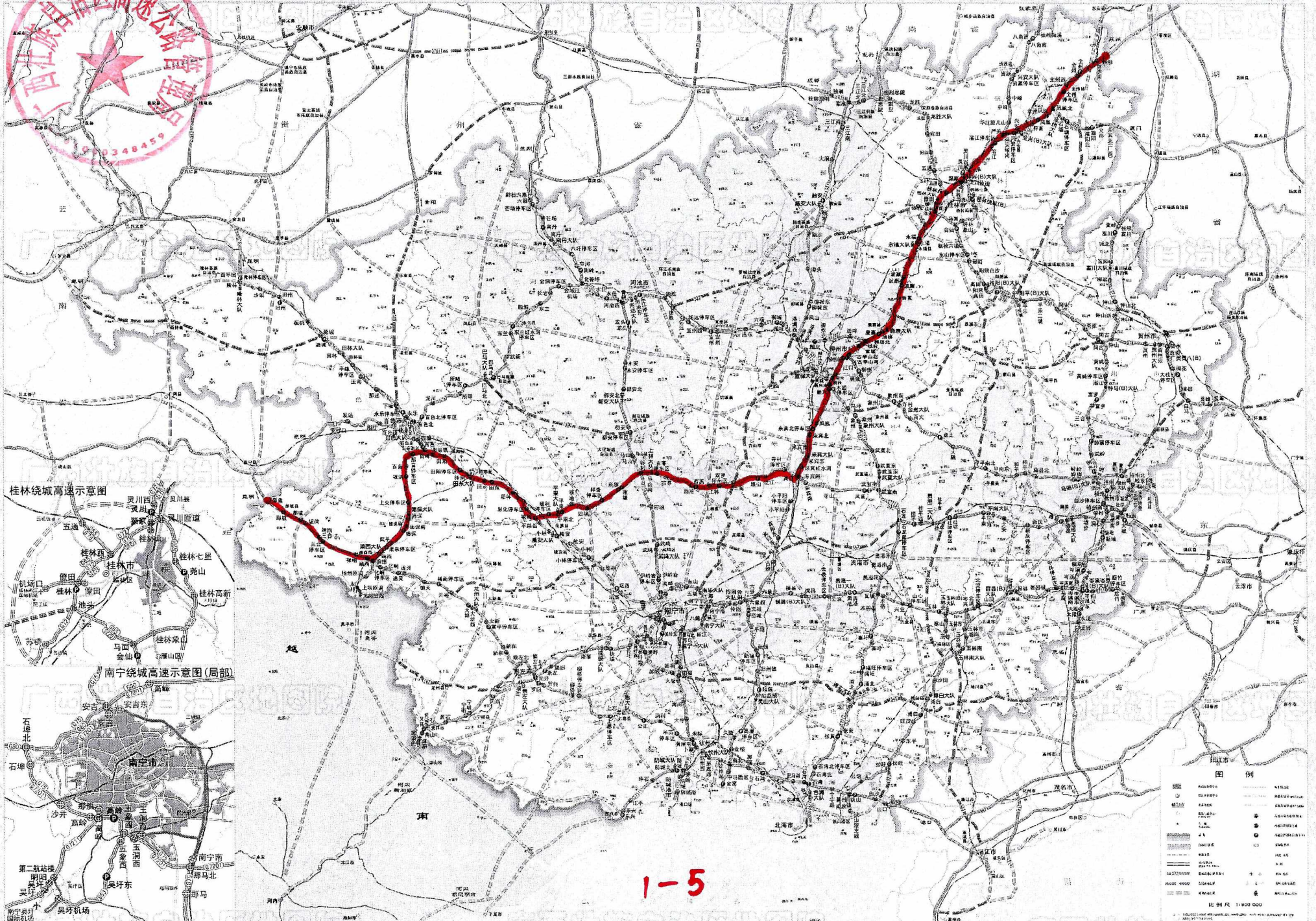
广西高速公路网路线示意图

工作用图



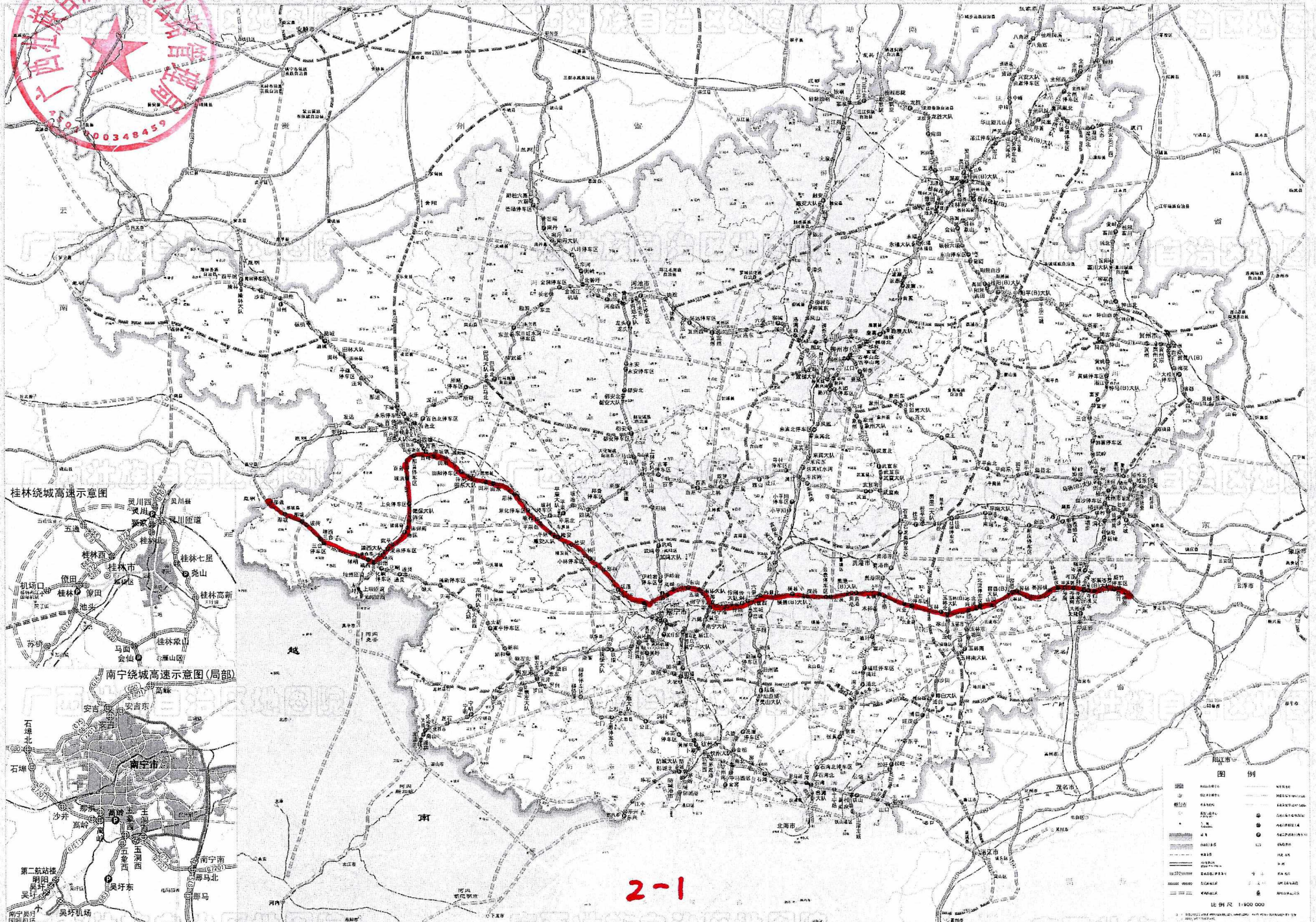
广西高速公路网路线示意图

工作用图



广西高速公路网路线示意图

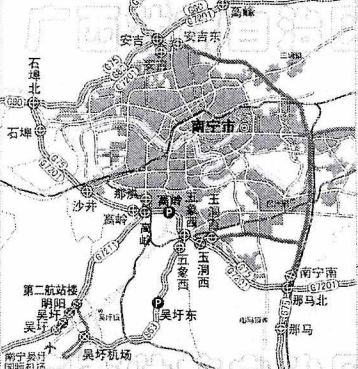
工作用图



桂林绕城高速示意图



南宁绕城高速示意图(局部)



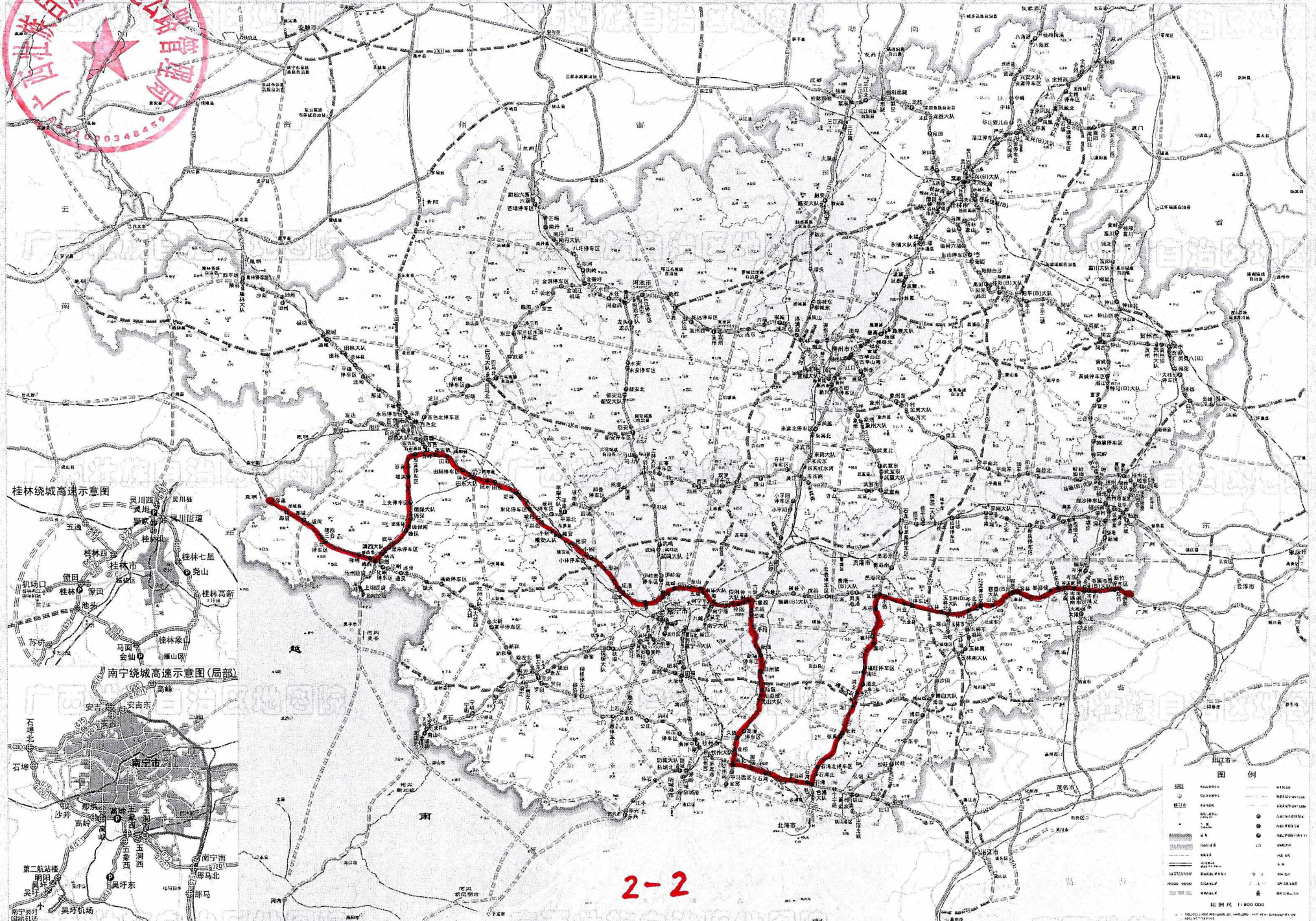
图例

高速公路	一级公路
二级公路	三级公路
四级公路	农村公路
铁路	内河航道
国道	省道
县道	乡道
村道	其他

比例尺 1:600,000

广西高速公路网路线示意图

工作用图



桂林绕城高速示意图

南宁绕城高速示意图(局部)



图例

公路	一级公路	二级公路	三级公路	四级公路
高速公路	一级公路	二级公路	三级公路	四级公路
城市	地级市	县级市	镇	村
河流	主要河流	一般河流	沟渠	塘
湖泊	大型湖泊	小型湖泊	水库	水塘
地形	等高线	山脊线	山谷线	鞍部
其他	铁路	机场	港口	其他

比例尺 1:900 000

2-2